

Miramos por tu empresa...



INGENIERIA
TOPOGRAFICA
E INFORMATICA

RESPONDEMOS
A SUS PREGUNTAS.....

Índice:

- ¿Quiénes Somos?
- ¿Qué hacemos?
- ¿Para quién trabajamos?
- ¿Dónde encontrarnos?

RESPONDEMOS
A SUS PREGUNTAS.....

¿Quiénes Somos?

Somos una empresa de [Ingeniería Topográfica e Informática](#).
Nuestro valor más destacado es un equipo humano integrado por Ingenieros Técnicos en Topografía, Titulados Superiores, Titulados de Grado Medio, Jefes de Equipo, Aparatistas, Digitalizadores, ...

Disponemos de dos oficinas de trabajo: una en Donostia y otra en Legazpi.

Contamos con los siguientes medios topográficos:
Estaciones Totales, Distanciómetros electrónicos, Niveles, "GPS" (Posicionamiento Por Satellite).

Los medios informáticos de los que disponemos son: Estaciones de Trabajo, Plóters, Impresoras, Ecáners, Grabadoras CD-Rom, Mesas Digitalizadoras (A0).

Software de cálculos topográficos para poligonales cerradas y abiertas, puntos radiados, cálculo de nivelaciones, perfiles longitudinales y transversales, pothenot, triángulos y cálculos auxiliares, modelo digital del terreno (curvado, cubicaciones,...).



RESPONDEMOS
A SUS PREGUNTAS.....

¿Qué hacemos?




Nuestra empresa ofrece servicios de Topográfica así como soluciones y aplicaciones informáticas de la misma.

Dentro del Servicio Topográfico realizamos:

Poligonales y Nivelaciones. Redes de Precisión. Cartografía Urbana. Redes geodésicas Urbanas. Levantamientos Taquimétricos. Levantamientos para Normas Subsidiarias. Replanteos. Bases de Replanteo. Perfiles Longitudinales y Transversales. Alzados, Informes y Control Geométrico de Obras. Expropiaciones. Planos Parcelarios y Amojonamientos.

Dentro de el Servicio Informático realizamos:

Digitalizaciones.
Cubicaciones.
Transformaciones Helmert.
Comunicaciones.
Entrega de documentación en soporte digital.



RESPONDEMOS
A SUS PREGUNTAS.....

¿Para quién trabajamos?

Nuestro trabajo va dirigido a Instituciones Públicas, Estudios de Arquitectura, Estudios de Ingeniería, Empresas Constructoras, Particulares, etc...

Nuestra filosofía de empresa es la del trabajo, basado en la constancia, la calidad y la experiencia.

¿Dónde encontrarnos?

Nos encontrará en:

Pokopandegi nº9, 1º, Ofic.10
Barrio de Igara
20018. Donostia - San Sebastián
TFNO: 943310215
FAX: 943316018



Como llegar:

- 1 Rotonda en la Avda de Tolosa a la altura de Igara.
- 2 Rotonda del Diario Vasco en Igara.
- 3 Edificio de la Citroën en Igara.
- 4 Rotonda de Correos en Igara.
- 5 Acceso a Pokopandegi nº9 (Edificio Neinor).



o envíenos un email a: lyt@lyt-topografia.com

Visítenos en nuestra página web:
www.lyt-topografia.com



**INGENIERIA
TOPOGRAFICA
E INFORMATICA**

Pokopandegi nº9, 1º, Ofic.10
Barrio de Igara
20018. Donostia
TFNO: 943310215
FAX: 943316018
email: lyt@lyt-topografia.com
web: www.lyt-topografia.com